

7. Roboty konstrukcyjne.

Dno wykopu rozplantować i ułożyć warstwę chudego betonu o grubości 10 cm. Na tym betonie ułożyć zbiornik. Zasypać do $\frac{3}{4}$ wysokości. Dokonać podłączenia rurociągu. Zbiornik przykryć płytą stropową. Studzienkę wylazową wykonać z kręgu żelbetowego o średnicy 80 cm. W ścianach od wewnątrz osadzić żeliwne klamry wylazowe. Na studziencie zamontować pokrywę nadstudzienną wraz z włazem żeliwnym ciężkim. Zamontować rurę wywiewną ϕ 100 mm. **Nad zbiornikiem nie może odbywać się ruch samochodów ciężarowych. Obszar ten należy wydzielić z ruchu ciężkiego.**

8. Izolacje.


Studzienkę zaizolować „Bitizolem 2R+2Pg” wewnątrz i na zewnątrz. Płytę stropową od wierzchu i z boków zaizolować Bitizolem i 2 x papą na lepiku. Zbiornik jest fabrycznie pomalowany środkiem uszczelniającym. Na koniec zbiornik zasypać gruntem warstwami z zagęszczeniem.

9. Obsługa.

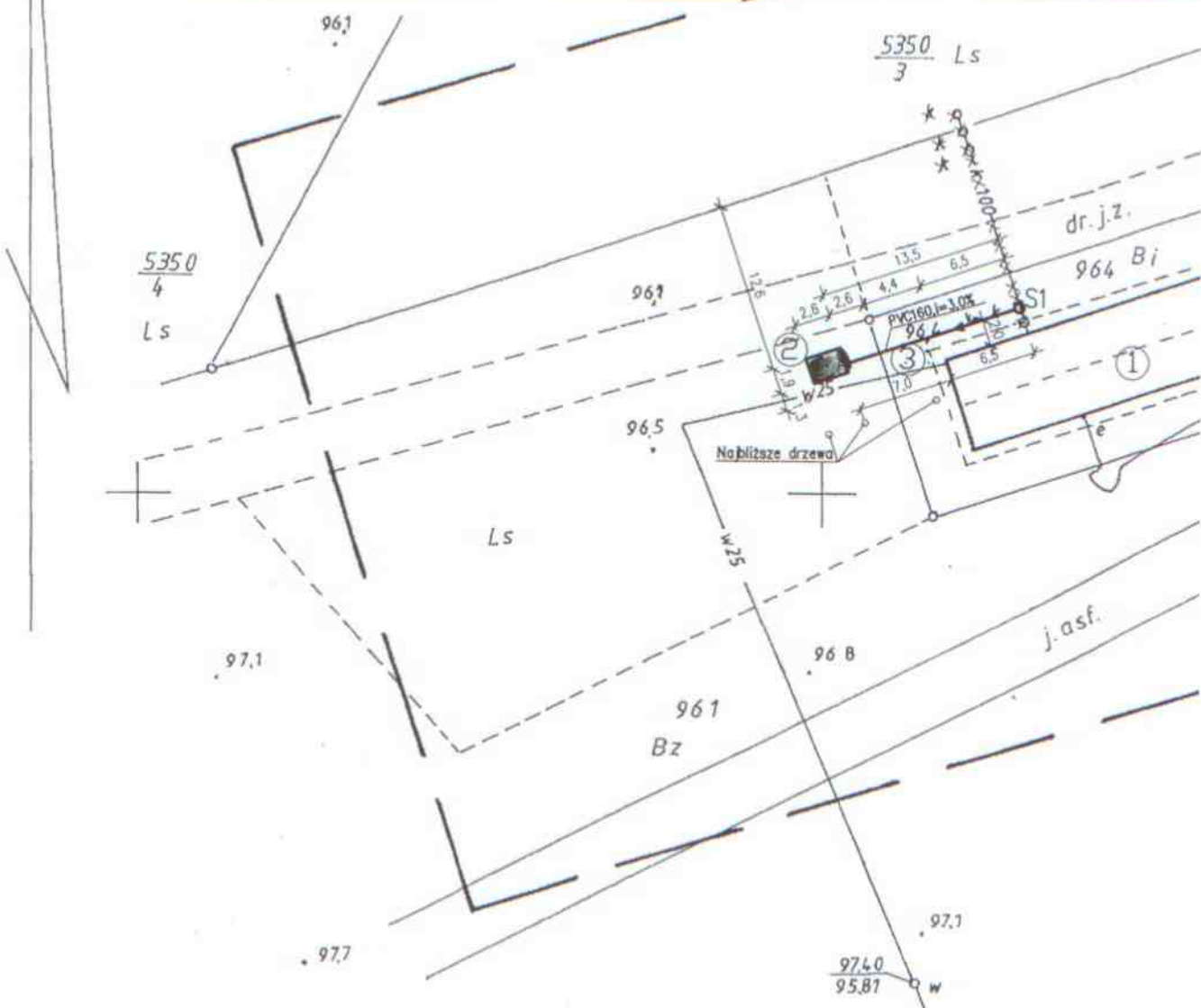
Opróżnianie zbiornika wykonywać należy okresowo za pomocą rury ssawnej zakończonej tzw. „smokiem”. Częstość opróżniania zależna będzie od szybkości napełniania zbiornika. W przypadku konieczności naprawy lub oczyszczenia zbiornika, należy zbiornik opróżnić ze ścieków, opłukać i dokładnie przewietrzyć. Do zbiornika nie wolno wchodzić z otwartym ogniem, lampami elektrycznymi o napięciu 220 V.

10. Uwagi końcowe.

- Materiały budowlane oraz elementy prefabrykowane powinny odpowiadać atestom technicznym oraz ustaleniom odnośnych norm.
- Roboty budowlane i rzemieślnicze powinny być wykonane zgodnie z zasadami sztuki budowlanej oraz obowiązującymi przepisami i normami.
- Rozpoczęcie prac budowlanych może nastąpić po uzyskaniu decyzji o pozwoleniu na budowę a następnie po uprawomocnieniu się tej decyzji.
- Budowa powinna być prowadzona pod nadzorem uprawnionego kierownika budowy.


mgr inż. Mirosław Szuba
Uprawniony do projektowania,
kierowania i nadzorowania robót
w specjalności konstrukcyjno-budowlanej
62-510 Konin, ul. Młodzieżowa 37
nr upr. UAN. 210/8346/II/50/87, GP7342/91/94
WKP/BO/4994/01

PROJEKT ZAGOSPODAROWANIA TER



MAPA SYTUACYJNO - WYSOKOŚCIOWA

1 : 500

Nieruchomości położonej w miejscowości RZUCHÓW
 Właściciel : dz nr 964 MUZEUM OKRĘGOWE w KONINIE
 -//- 961 SKARB PAŃSTWA
 użytkownik : MUZEUM OKRĘGOWE w KONINIE

Województwo : wiel
 Gmina: DĄBIE

Nr sekcji: 425.333.131

Arkusze ew. mapy : 3

Działka nr: 964, 961
 Powierzchnia: 0,05 ha, 5,66 ha

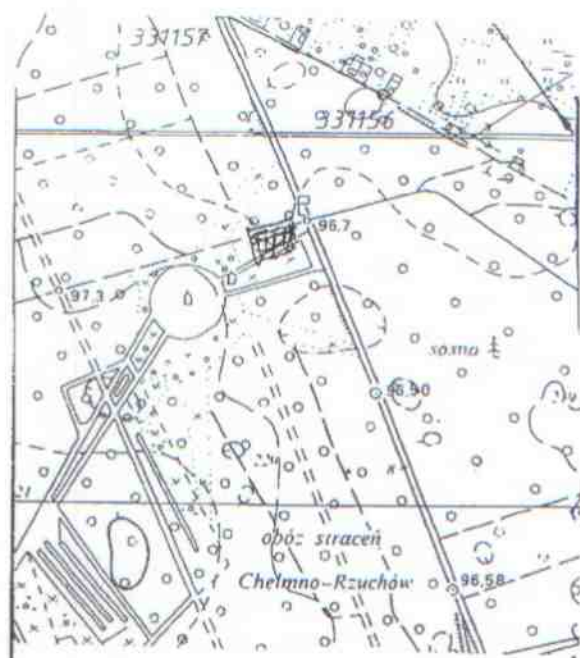
Mapę wykonano na podstawie mapy zasadniczej w terenie.

[Signature]
 Krzysztof Nowicki
 Główny Uprawniony
 62-800 Koło, ul. Kolejowa 14
 Nr KERG 115/2010.
 tel 272 25 32, 600 959 63
 Pozwolenie 1816

RENU 95,9



568 2900



Szkic orientacyjny 1 : 10 000

OPIS BUDYNKÓW

1. bud Muzeum mur papa
2. Projektowany zbiornik bezodpływowy
3. Projektowany rurociąg kna. sanit.
4. S1 - projektowana studzienka kanal.
5. x - rurociąg i studzienki do likwidacji
- 6.
- 7.
- 8.
- 9.

100

wielkopolskie

dnicznej i wywiadu

14/21

9 630

STAROSTA KOŁARZY
POWIATOWY OŚRODEK DOKUMENTACJI
GEODEZYJNEJ I KARTOGRAFICZNEJ W KOŁO

W obszarze niniejszej mapy zasadniczej, dokonano aktualizacji treści mapy zasadniczej. Dokumenty z pomiaru uzupełniającego przyjęto do zasobu powiatowego w dn. 25.08.2010 i zaewidencjonowano pod nr 1715/2010

Mniejsza mapa może służyć do celów projektowych

Projektowane obiekty budowlane wymagające pozwolenia na budowę podlegają wytyczeniu i inwentaryzacji powykonawczej przez jednostki uprawnione do wykonywania prac geodezyjnych KOŁO dn. 25.08.2010

25. SIE. 2010

z up. STAROSTY
Zbigniew Antkiewicz
 Starszy geodeta

Projektant:

M. Sztuba
 mgr inż. Mirosław Sztuba
 Uprawniony do projektowania, kierowania i nadzorowania robót w specjalności konstrukcyjno-budowlanej
 62-510 Konin, ul. Młodzieżowa 37
 nr upr. UAN. 210/8346/1U/50/87, GP7342/91/94
 WKP/BO/4994/01